

# CATÁLOGO PATRIMONIO ARQUITECTÓNICO

PLAN GENERAL DE ORDENACIÓN DE TELDE 2000

Número de ficha catálogo: **081**

Denominación: **CONJUNTO TRAVIESO**

**Situación:** Travieso, 3, 5. San Francisco

**Fecha:** 1800

**Propiedad:** Privada **Usos:** Residencial

**Estado conservación:** Bueno

**Grado de Protección:** Ambiental

:


**Observaciones:**

**Valoración:** DE AMBIENTE

**Tipo de Actuación:** REHABILITACIÓN

**Documentación:**

Plano de situación



Foto



# CATÁLOGO PATRIMONIO ARQUITECTÓNICO

PLAN GENERAL DE ORDENACIÓN DE TELDE 2000

Número de ficha catálogo: **082**

Denominación: **CONJUNTO TRES CASAS**

**Situación:** Tres Casa, 1, 3, 5, 7 / Altozano, 1. San Francisco

**Fecha:** 1800-1900

**Propiedad:** Privada **Usos:** Residencial

**Estado conservación:** Bueno

**Grado de Protección:** Integral


**Observaciones:**

**Valoración:** PUNTUAL

**Tipo de Actuación:** REHABILITACIÓN

**Documentación:**

Plano de situación



Foto



# CATÁLOGO PATRIMONIO ARQUITECTÓNICO

PLAN GENERAL DE ORDENACIÓN DE TELDE 2000

Número de ficha catálogo: **083**

Denominación: **IGLESIA Y CONVENTO DE SAN FRANCISCO**

**Situación:** Plaza de San Francisco

**Fecha:** S. XVI

**Propiedad:** Pública                      **Usos:** Religioso

**Estado conservación:** Bueno

**Grado de Protección:** Integral


**Observaciones:**

**Valoración:** A. MONUMENTAL

**Tipo de Actuación:** CONSERVACIÓN . USO PÚBLICO DEL JARDÍN

**Documentación:**

Plano de situación



Foto



# CATÁLOGO PATRIMONIO ARQUITECTÓNICO

PLAN GENERAL DE ORDENACIÓN DE TELDE 2000

Número de ficha catálogo: **084**

Denominación: **EL CALVARIO**

**Situación:** Plaza de San Francisco

**Fecha:** S.XVII

**Propiedad:** Público **Usos:** Religioso

**Estado conservación:** Bueno

**Grado de Protección:** Integral


**Observaciones:**

**Valoración:** E. AMBIENTAL

**Tipo de Actuación:** CONSERVACIÓN

**Documentación:**

Plano de situación



Foto



# CATÁLOGO PATRIMONIO ARQUITECTÓNICO

PLAN GENERAL DE ORDENACIÓN DE TELDE 2000

Número de ficha catálogo: **085**

Denominación: **PLAZA DE SAN FRANCISCO**

**Situación:** Plaza de San Francisco

**Fecha:** S.XVII

**Propiedad:** Público                      **Usos:** Público

**Estado conservación:** Bueno

**Grado de Protección:** Ambiental

**Observaciones:**


**Valoración:** DE AMBIENTE

**Tipo de Actuación:** CONSERVACIÓN

**Documentación:**

Plano de situación

Foto



# CATÁLOGO PATRIMONIO ARQUITECTÓNICO

PLAN GENERAL DE ORDENACIÓN DE TELDE 2000

Número de ficha catálogo: **086**

Denominación: **EDIFICIO DE PLANTA ALTA Y HUERTA**

**Situación:** Avda. Constitución, 16. San Gregorio

**Fecha:** S. XIX

**Propiedad:** Privada **Usos:** Residencial

**Estado conservación:** Bueno

**Grado de Protección:** Ambiental

**Observaciones:**

**Valoración:** D. PUNTUAL

**Tipo de Actuación:** REHABILITACIÓN

**Documentación:**

Plano de situación



Foto



# CATÁLOGO PATRIMONIO ARQUITECTÓNICO

PLAN GENERAL DE ORDENACIÓN DE TELDE 2000

Número de ficha catálogo: **087**

Denominación: **CASA JARDÍN**

**Situación:** Betancor Fabelo, 14/ Tomás Morales. San Gregorio

**Fecha:** 1800-1900

**Propiedad:** Privada                      **Usos:** Residencial

**Estado conservación:** Bueno

**Grado de Protección:** Integral


**Observaciones:**

**Valoración:** C. TIPOLOGICA

**Tipo de Actuación:** REHABILITACIÓN

**Documentación:**

Plano de situación



Foto



# CATÁLOGO PATRIMONIO ARQUITECTÓNICO

PLAN GENERAL DE ORDENACIÓN DE TELDE 2000

Número de ficha catálogo: **088**

Denominación: **EDIFICIO DE PLANTA ALTA, ALMACENES Y JARDÍN**

**Situación:** Betancor Fabelo, 17/ Sabina. San Gregorio

**Fecha:** 1800

**Propiedad:** Privada                      **Usos:** Residencial y almacén

**Estado conservación:** Regular

**Grado de Protección:** Ambiental


**Observaciones:**

**Valoración:** TIPOLOGICA

**Tipo de Actuación:** REHABILITACIÓN

**Documentación:**

Plano de situación



Foto





# CATÁLOGO PATRIMONIO ARQUITECTÓNICO

PLAN GENERAL DE ORDENACIÓN DE TELDE 2000

Número de ficha catálogo: **089**

Denominación: **ALMACENES**

**Situación:** Diego Ramos Galván, 1, 3/Avda. Constitución. San Gregorio

**Fecha:** S.XIX

**Propiedad:** Privada **Usos:** Almacén

**Estado conservación:** Bueno

**Grado de Protección:** Ambiental

**Observaciones:**

**Valoración:** D. PUNTUAL

**Tipo de Actuación:** REHABILITACIÓN

**Documentación:**

Plano de situación



Foto



# CATÁLOGO PATRIMONIO ARQUITECTÓNICO

PLAN GENERAL DE ORDENACIÓN DE TELDE 2000

Número de ficha catálogo: **090**

Denominación: **CASAS DE PLANTA ALTA**

**Situación:** Francisco González Díaz, 5 y 11. San Gregorio

**Fecha:** S.XIX

**Propiedad:** Privada **Usos:** Residencial

**Estado conservación:** Bueno

**Grado de Protección:** Ambiental


**Observaciones:**

**Valoración:** D. PUNTUAL

**Tipo de Actuación:** REHABILITACIÓN

**Documentación:**

Plano de situación



Foto



# CATÁLOGO PATRIMONIO ARQUITECTÓNICO

PLAN GENERAL DE ORDENACIÓN DE TELDE 2000

Número de ficha catálogo: **091**

Denominación: **EDIFICIOS DE PLANTA ALTA**

**Situación:** Juan Diego de la Fuente, 14, 16. San Gregorio

**Fecha:** S.XIX-XX

**Propiedad:** Privada **Usos:** Residencial

**Estado conservación:** Bueno

**Grado de Protección:** Ambiental


**Observaciones:**

**Valoración:** D. PUNTUAL

**Tipo de Actuación:** REHABILITACIÓN. RESTAURACIÓN DE HUECOS DE PLANTA BAJA Nº 14

**Documentación:**

Plano de situación



Foto



# CATÁLOGO PATRIMONIO ARQUITECTÓNICO

PLAN GENERAL DE ORDENACIÓN DE TELDE 2000

Número de ficha catálogo: **092**

Denominación: **EDIFICIO DE PLANTA ALTA**

**Situación:** Juan Diego de la Fuente, 25. San Gregorio

**Fecha:** S.XIX-XX

**Propiedad:** Privada                      **Usos:** Residencial

**Estado conservación:** Bueno

**Grado de Protección:** Ambiental


**Observaciones:**

**Valoración:** D. PUNTUAL

**Tipo de Actuación:** REHABILITACIÓN. RECUPERACIÓN PLANTA ALTA

**Documentación:**

Plano de situación



Foto



# CATÁLOGO PATRIMONIO ARQUITECTÓNICO

PLAN GENERAL DE ORDENACIÓN DE TELDE 2000

Número de ficha catálogo: **093**

Denominación: **EDIFICIO DE PLANTA ALTA**

**Situación:** Juan Diego de la Fuente,32. San Gregorio

**Fecha:** S.XIX-XX

**Propiedad:** Privada **Usos:** Residencial

**Estado conservación:** Bueno

**Grado de Protección:** Ambiental


**Observaciones:**

**Valoración:** D. PUNTUAL

**Tipo de Actuación:** REHABILITACIÓN

**Documentación:**

Plano de situación



Foto



# CATÁLOGO PATRIMONIO ARQUITECTÓNICO

PLAN GENERAL DE ORDENACIÓN DE TELDE 2000

Número de ficha catálogo: **094**

Denominación: **EDIFICIO DE PLANTA ALTA**

**Situación:** Juan Diego de la Fuente,36, 38. San Gregorio

**Fecha:** S.XIX

**Propiedad:** Privada **Usos:** a determinar

**Estado conservación:** Bueno

**Grado de Protección:** Ambiental

**Observaciones:**

**Valoración:** C. TIPOLOGICA

**Tipo de Actuación:** REHABILITACIÓN. POSIBILIDAD DE USOS PÚBLICOS

**Documentación:**

Plano de situación



Foto



# CATÁLOGO PATRIMONIO ARQUITECTÓNICO

PLAN GENERAL DE ORDENACIÓN DE TELDE 2000

Número de ficha catálogo: **095**

Denominación: **CASA TERRERA**

**Situación:** Palmito, 15. San Gregorio

**Fecha:** 1800

**Propiedad:** Privada **Usos:** Comercial

**Estado conservación:** Regular

**Grado de Protección:** Ambiental

**Observaciones:**


**Valoración:** DE AMBIENTE

**Tipo de Actuación:** REHABILITACIÓN

**Documentación:**

Plano de situación

Foto



# CATÁLOGO PATRIMONIO ARQUITECTÓNICO

PLAN GENERAL DE ORDENACIÓN DE TELDE 2000

Número de ficha catálogo: **096**

Denominación: **EDIFICIO DE PLANTA ALTA**

**Situación:** Pedro de la Ascensión, 3. San Gregorio

**Fecha:** 1900

**Propiedad:** Privada **Usos:** Residencial

**Estado conservación:** Regular

**Grado de Protección:** Ambiental


**Observaciones:**

**Valoración:** DE AMBIENTE

**Tipo de Actuación:** REHABILITACIÓN

**Documentación:**

Plano de situación



Foto





# CATÁLOGO PATRIMONIO ARQUITECTÓNICO

PLAN GENERAL DE ORDENACIÓN DE TELDE 2000

Número de ficha catálogo: **097**

Denominación: **EDIFICIO DE PLANTA ALTA**

**Situación:** Rivero Bethencourt, 1/ Juan Diego de la Fuente, 2. San Gregorio

**Fecha:** S.XIX

**Propiedad:** Privada                      **Usos:** Residencial

**Estado conservación:** Bueno

**Grado de Protección:** Integral

**Observaciones:**

**Valoración:** C. TIPOLOGICA

**Tipo de Actuación:** REHABILITACIÓN. POSIBILIDAD DE USOS PÚBLICOS

**Documentación:**

Plano de situación

Foto



# CATÁLOGO PATRIMONIO ARQUITECTÓNICO

PLAN GENERAL DE ORDENACIÓN DE TELDE 2000

Número de ficha catálogo: **098**

Denominación: **EDIFICIO PLANTA ALTA**

**Situación:** Rivero Bethencourt, 4. San Gregorio

**Fecha:** S. XIX-XX

**Propiedad:** Privada      **Usos:** Residencial-Comercial

**Estado conservación:** Bueno

**Grado de Protección:** Integral

**Observaciones:**

**Valoración:** C. TIPOLOGICA

**Tipo de Actuación:** REHABILITACIÓN CRUJÍA TRASERA. RECUPERAR FACHADA. CIERRE DE HUECOS PEQUEÑOS

**Documentación:**

Plano de situación



Foto



# CATÁLOGO PATRIMONIO ARQUITECTÓNICO

---

P L A N G E N E R A L D E O R D E N A C I Ó N D E T E L D E 2 0 0 0

Número de ficha catálogo: **099**

Denominación: **EDIFICIO DE PLANTA ALTA**

**Situación:** Rivero Bethencourt, 6 /Calderín, 25. San Gregorio

**Fecha:** 1900

**Propiedad:** Privada                      **Usos:** Residencial

**Estado conservación:** Regular

**Grado de Protección:** Ambiental

**Observaciones:**


**Valoración:** C. TIPOLOGICA

**Tipo de Actuación:** REHABILITACIÓN

**Documentación:**

Plano de situación

Foto



# CATÁLOGO PATRIMONIO ARQUITECTÓNICO

PLAN GENERAL DE ORDENACIÓN DE TELDE 2000

Número de ficha catálogo: **100**

Denominación: **EDIFICIO DE PLANTA ALTA**

**Situación:** Rivero Bethencourt, 12. San Gregorio

**Fecha:** S.XX

**Propiedad:** Privada **Usos:** Residencial-Comercial

**Estado conservación:** Bueno

**Grado de Protección:** Ambiental


**Observaciones:**

**Valoración:** PUNTUAL

**Tipo de Actuación:** REHABILITACIÓN. RESTAURACIÓN DE HUECOS Y CANTERÍA.  
CUIDAR LETREROS

**Documentación:**

Plano de situación



Foto



# CATÁLOGO PATRIMONIO ARQUITECTÓNICO

PLAN GENERAL DE ORDENACIÓN DE TELDE 2000

Número de ficha catálogo: **101**

Denominación: **EDIFICIO DE PLANTA ALTA**

**Situación:** Rivero Bethencourt, 27. San Gregorio

**Fecha:** S.XIX

**Propiedad:** Privada **Usos:** Residencial-Comercial

**Estado conservación:** Bueno

**Grado de Protección:** Integral


**Observaciones:**

**Valoración:** C. TIPOLOGICA

**Tipo de Actuación:** REHABILITACIÓN

**Documentación:**

Plano de situación



Foto



# CATÁLOGO PATRIMONIO ARQUITECTÓNICO

PLAN GENERAL DE ORDENACIÓN DE TELDE 2000

Número de ficha catálogo: **102**

Denominación: **MOLINO DEL ROQUE**

**Situación:** Roque, 119. San Gregorio

**Fecha:** s. XIX

**Propiedad:** Privada **Usos:** a determinar

**Estado conservación:** Bueno

**Grado de Protección:** Integral


**Observaciones:**

**Valoración:** B. SINGULAR

**Tipo de Actuación:** REHABILITACIÓN

**Documentación:**

Plano de situación



Foto



# CATÁLOGO PATRIMONIO ARQUITECTÓNICO

PLAN GENERAL DE ORDENACIÓN DE TELDE 2000

Número de ficha catálogo: **103**

Denominación: **EDIFICIO DE PLANTA ALTA**

**Situación:** Roque, 118, 120, 122 /Lepanto. San Gregorio

**Fecha:** S. XIX

**Propiedad:** Privada **Usos:** Residencial

**Estado conservación:** Bueno

**Grado de Protección:** Integral


**Observaciones:**

**Valoración:** D. PUNTUAL

**Tipo de Actuación:** REHABILITACIÓN

**Documentación:**

Plano de situación



Foto



# CATÁLOGO PATRIMONIO ARQUITECTÓNICO

PLAN GENERAL DE ORDENACIÓN DE TELDE 2000

Número de ficha catálogo: **104-DESCATALOGADA**

Denominación:

**Situación:**

**Fecha:**

**Propiedad:**                      **Usos:**

**Estado conservación:**

**Grado de Protección:**

:

**Observaciones:**

**Valoración:**

**Tipo de Actuación:**

**Documentación:**

Plano de situación

Foto





# CATÁLOGO PATRIMONIO ARQUITECTÓNICO

PLAN GENERAL DE ORDENACIÓN DE TELDE 2000

Número de ficha catálogo: **105**

Denominación: **EDIFICIO DE PLANTA ALTA A DOS AGUAS**

**Situación:** Ruiz 30, 32, 33, 35. San Gregorio

**Fecha:** 1800

**Propiedad:** Privada                      **Usos:** Residencial

**Estado conservación:** Bueno

**Grado de Protección:** Integral


**Observaciones:**

**Valoración:** D. PUNTUAL

**Tipo de Actuación:** REHABILITACIÓN

**Documentación:**

Plano de situación



Foto



# CATÁLOGO PATRIMONIO ARQUITECTÓNICO

PLAN GENERAL DE ORDENACIÓN DE TELDE 2000

Número de ficha catálogo: **106**

Denominación: **EDIFICIO DE PLANTA ALTA**

**Situación:** Ruiz, 41 /La Mareta, 19. San Gregorio

**Fecha:** S. XX

**Propiedad:** Privada **Usos:** Residencial

**Estado conservación:** Regular

**Grado de Protección:** Ambiental

**Observaciones:**

**Valoración:** D. PUNTUAL

**Tipo de Actuación:** REHABILITACIÓN

**Documentación:**

Plano de situación



Foto



# CATÁLOGO PATRIMONIO ARQUITECTÓNICO

PLAN GENERAL DE ORDENACIÓN DE TELDE 2000

Número de ficha catálogo: **107**

Denominación: **MERCADO VIEJO**

**Situación:** Secretario Guedes Alemán /Navarro. San Gregorio

**Fecha:** 1900-Rehabilitado

**Propiedad:** Pública                      **Usos:** Público

**Estado conservación:** Bueno

**Grado de Protección:** Integral

**Observaciones:**


**Valoración:** D. PUNTUAL

**Tipo de Actuación:** REHABILITACIÓN USOS PÚBLICOS

**Documentación:**

Plano de situación

Foto



# CATÁLOGO PATRIMONIO ARQUITECTÓNICO

PLAN GENERAL DE ORDENACIÓN DE TELDE 2000

Número de ficha catálogo: **108**

Denominación: **INGLESIA DE SAN GREGORIO**

**Situación:** Plaza de San Gregorio, 10/ Rivero Bethencourt

**Fecha:** 1700

**Propiedad:** Pública **Usos:** Religioso

**Estado conservación:** Bueno

**Grado de Protección:** Integral


**Observaciones:**

**Valoración:** MONUMENTAL

**Tipo de Actuación:** CONSERVACIÓN

**Documentación:**

Plano de situación



Foto



# CATÁLOGO PATRIMONIO ARQUITECTÓNICO

PLAN GENERAL DE ORDENACIÓN DE TELDE 2000

Número de ficha catálogo: **109**

Denominación: **EDIFICIO DE PLANTA ALTA**

**Situación:** Plaza de San Gregorio, 12. San Gregorio

**Fecha:** 1800-1900

**Propiedad:** Privada **Usos:** Residencial-Servicios

**Estado conservación:** Bueno

**Grado de Protección:** Integral


**Observaciones:**

**Valoración:** C. TIPOLOGICA

**Tipo de Actuación:** REHABILITACIÓN. SUSTITUIR CIERRES

**Documentación:**

Plano de situación



Foto



# CATÁLOGO PATRIMONIO ARQUITECTÓNICO

PLAN GENERAL DE ORDENACIÓN DE TELDE 2000

Número de ficha catálogo: **110**

Denominación: **EDIFICIO DE PLANTA ALTA**

**Situación:** Plaza de San Gregorio, 14/Pedro de la Ascensión. San Gregorio

**Fecha:** S. XIX

**Propiedad:** Privada **Usos:** Comercial-Residencial

**Estado conservación:** Bueno

**Grado de Protección:** Integral


**Observaciones:**

**Valoración:** C. TIPOLOGICA

**Tipo de Actuación:** REHABILITACIÓN. RECUPERAR PLANTA BAJA. CUIDAR CARTELES

**Documentación:**

Plano de situación



Foto



# CATÁLOGO PATRIMONIO ARQUITECTÓNICO

PLAN GENERAL DE ORDENACIÓN DE TELDE 2000

Número de ficha catálogo: 111

Denominación: EDIFICIO DE PLANTA ALTA

**Situación:** Plaza de San Gregorio, 15. San Gregorio

**Fecha:** S.XIX-XX

**Propiedad:** Privada                      **Usos:** Residencial-Comercial

**Estado conservación:** Bueno

**Grado de Protección:** Integral


**Observaciones:**

**Valoración:** B. SINGULAR

**Tipo de Actuación:** REHABILITACIÓN. CUIDAR CARTELES

**Documentación:**

Plano de situación



Foto



# CATÁLOGO PATRIMONIO ARQUITECTÓNICO

PLAN GENERAL DE ORDENACIÓN DE TELDE 2000

Número de ficha catálogo: 112

Denominación: EDIFICIO DE PLANTA ALTA

**Situación:** Plaza de San Gregorio, 16. San Gregorio

**Fecha:** S.XIX-XX

**Propiedad:** Privada                      **Usos:** Residencial-Comercial

**Estado conservación:** Bueno

**Grado de Protección:** Integral


**Observaciones:**

**Valoración:** B. SINGULAR

**Tipo de Actuación:** REHABILITACIÓN. CUIDAR CARTELES

**Documentación:**

Plano de situación



Foto





# CATÁLOGO PATRIMONIO ARQUITECTÓNICO

PLAN GENERAL DE ORDENACIÓN DE TELDE 2000

Número de ficha catálogo: **113**

Denominación: **EDIFICIO DE PLANTA ALTA**

**Situación:** Plaza de San Gregorio, 23/ Ayala, 1. San Gregorio

**Fecha:** 1800

**Propiedad:** Privada **Usos:** Residencial-Comercial

**Estado conservación:** Bueno

**Grado de Protección:** Integral


**Observaciones:**

**Valoración:** D. PUNTUAL

**Tipo de Actuación:** REHABILITACIÓN

**Documentación:**

Plano de situación



Foto



# CATÁLOGO PATRIMONIO ARQUITECTÓNICO

PLAN GENERAL DE ORDENACIÓN DE TELDE 2000

Número de ficha catálogo: **114**

Denominación: **EDIFICIO DE PLANTA ALTA**

**Situación:** Plaza de Franchy y Roca, 7. San Gregorio

**Fecha:** Principios de S. XX

**Propiedad:** Privada **Usos:** Residencial

**Estado conservación:** Bueno

**Grado de Protección:** Integral


**Observaciones:**

**Valoración:** C. TIPOLOGICA

**Tipo de Actuación:** REHABILITACIÓN

**Documentación:**

Plano de situación



Foto



# CATÁLOGO PATRIMONIO ARQUITECTÓNICO

PLAN GENERAL DE ORDENACIÓN DE TELDE 2000

Número de ficha catálogo: **115**

Denominación: **EDIFICIO ENTRE MEDIANERAS**

**Situación:** Plaza de Franchy y Roca, 11. San Gregorio

**Fecha:** 1800

**Propiedad:** Privada **Usos:** Residencial

**Estado conservación:** Bueno

**Grado de Protección:** Integral


**Observaciones:**

**Valoración:** D. PUNTUAL

**Tipo de Actuación:** REHABILITACIÓN

**Documentación:**

Plano de situación



Foto

